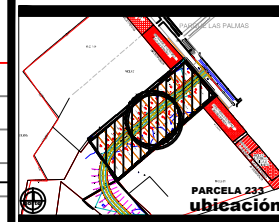
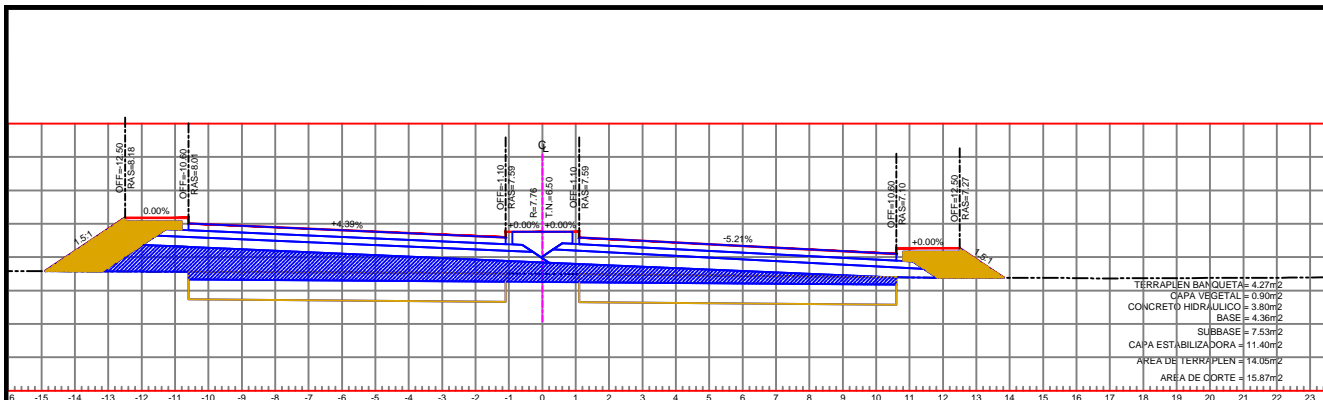


**Proyecto definitivo de urbanización.**

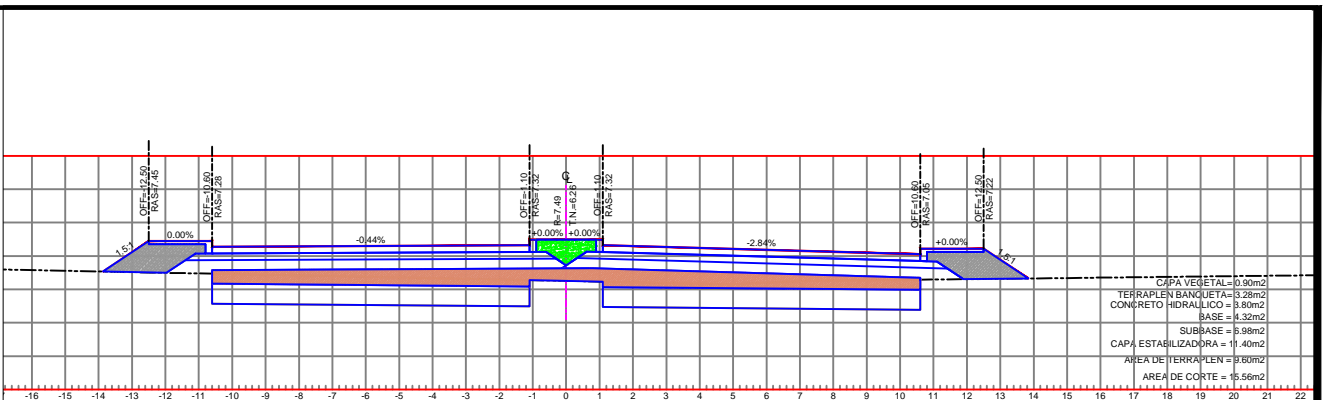


PARCELA 233 ubicación:

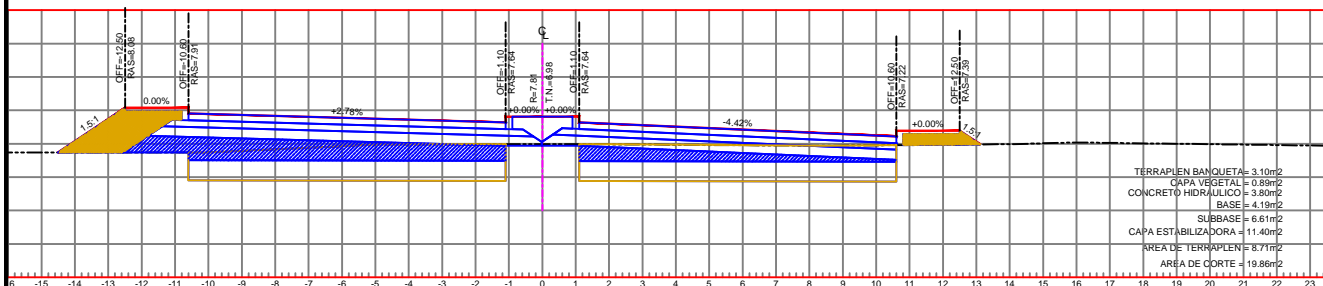
simbología:



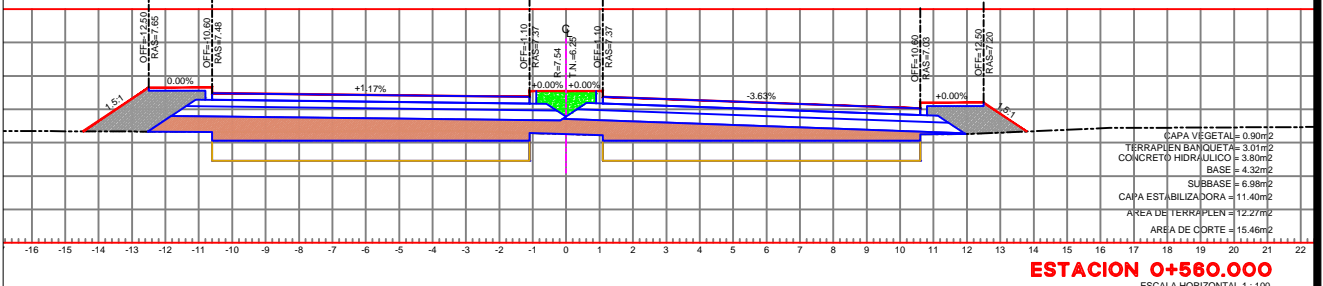
**ESTACION 0+480.000**  
ESCALA HORIZONTAL 1 : 100  
ESCALA VERTICAL 1 : 100



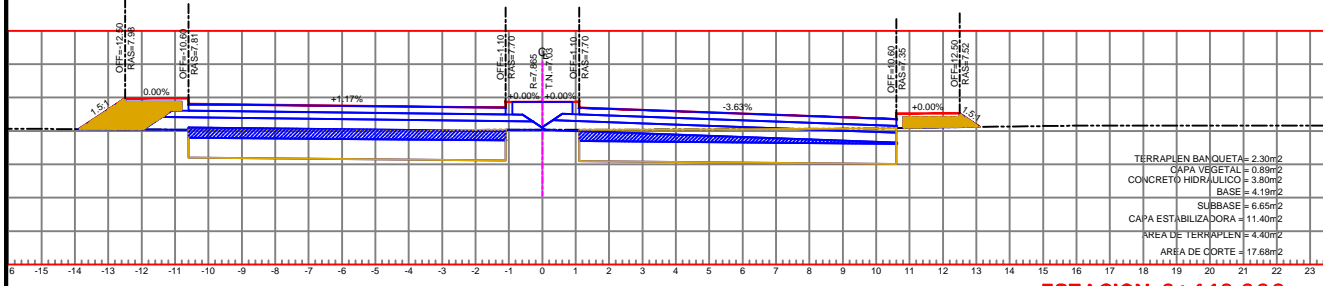
**ESTACION 0+580.000**  
ESCALA HORIZONTAL 1 : 100  
ESCALA VERTICAL 1 : 100



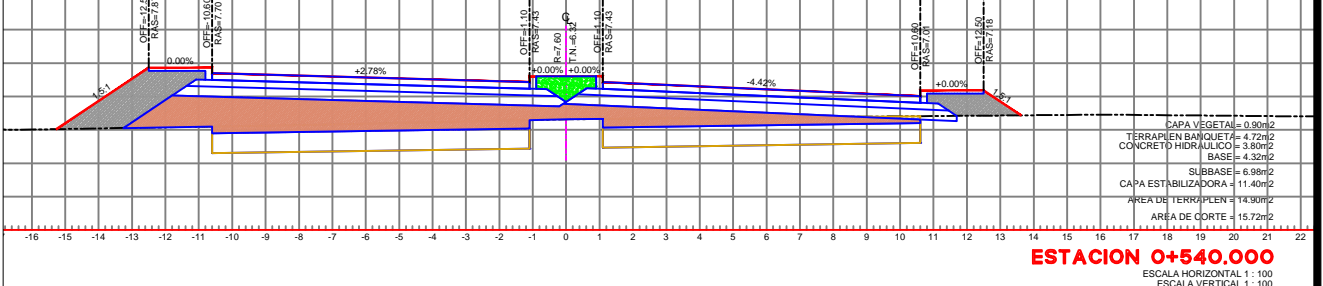
**ESTACION 0+460.000**  
ESCALA HORIZONTAL 1 : 100  
ESCALA VERTICAL 1 : 100



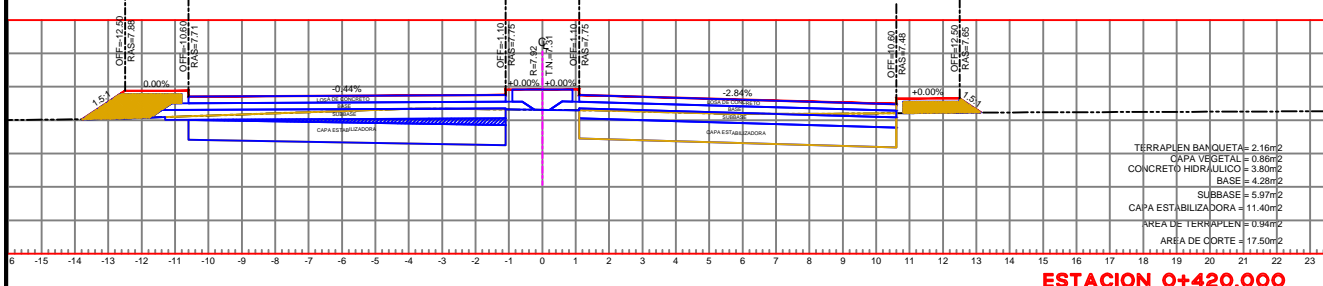
**ESTACION 0+560.000**  
ESCALA HORIZONTAL 1 : 100  
ESCALA VERTICAL 1 : 100



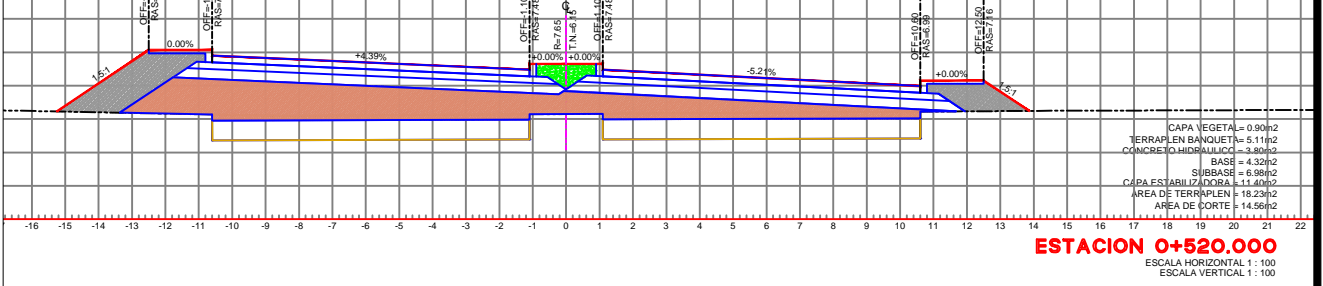
**ESTACION 0+440.000**  
ESCALA HORIZONTAL 1 : 100  
ESCALA VERTICAL 1 : 100



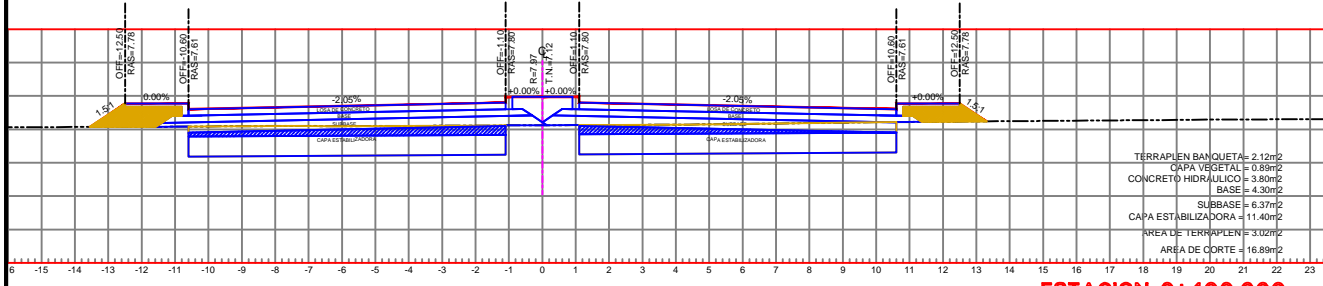
**ESTACION 0+540.000**  
ESCALA HORIZONTAL 1 : 100  
ESCALA VERTICAL 1 : 100



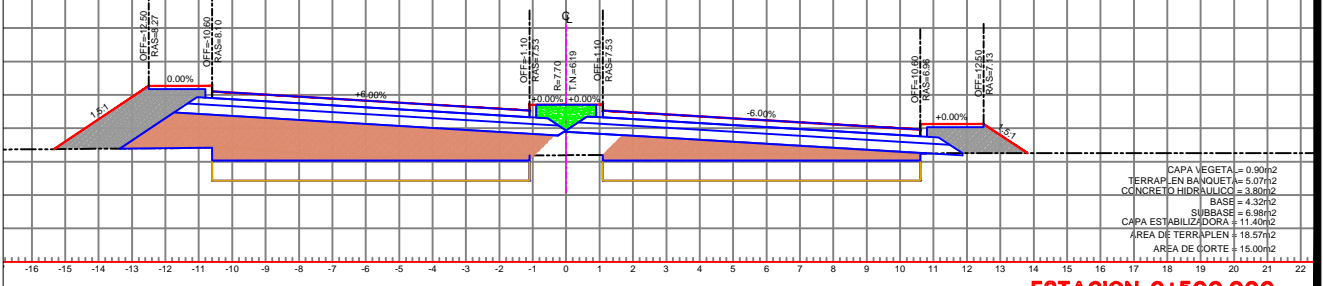
**ESTACION 0+420.000**  
ESCALA HORIZONTAL 1 : 100  
ESCALA VERTICAL 1 : 100



**ESTACION 0+520.000**  
ESCALA HORIZONTAL 1 : 100  
ESCALA VERTICAL 1 : 100



**ESTACION 0+400.000**  
ESCALA HORIZONTAL 1 : 100  
ESCALA VERTICAL 1 : 100



**ESTACION 0+500.000**  
ESCALA HORIZONTAL 1 : 100  
ESCALA VERTICAL 1 : 100

**comentarios:**

La distancia a zonas urbanizadas no se indica, ya que colinda inmediatamente con una zona urbanizada ( Parque las palmas).

**autorizaciones y vistos buenos:**

propietario:

ubicación:

perito urbano: no de perito:  
Arq. Juan Salvador 129  
Camberos Velarde

fecha: Junio/2011 escala:

lamina: PLANO DE SECCIONES DE RASANTES

Rs TRAMO 0+400.000 HASTA 0+580.000